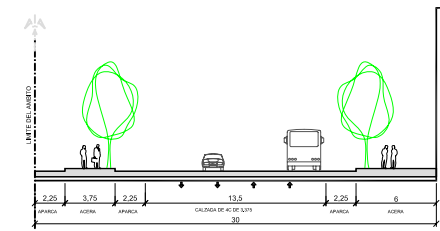
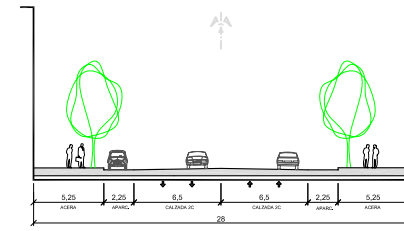


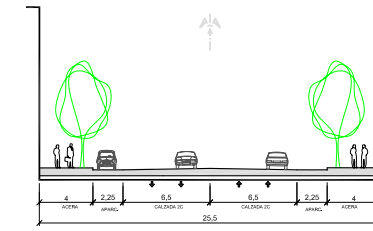
SECCIÓN 10 (46m.)



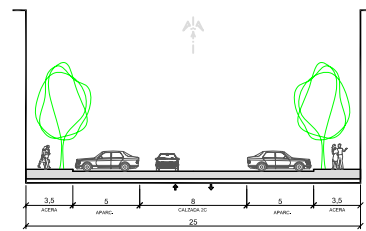
RED VIARIA LOCAL COLECTORA (30 m.) - SECCIÓN 11



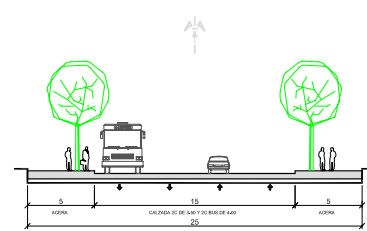
RED VIARIA LOCAL COLECTORA (28 m.) - SECCIÓN 12



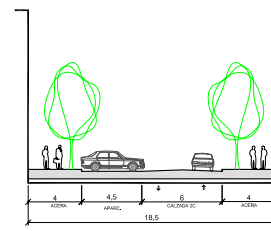
RED VIARIA LOCAL COLECTORA (25,5 m.) - SECCIÓN 13



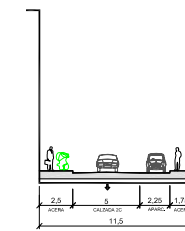
RED VIARIA LOCAL COLECTORA (25 m.) - SECCIÓN 14



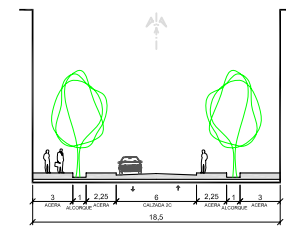
RED VIARIA LOCAL COLECTORA (25 m.) - SECCIÓN 15



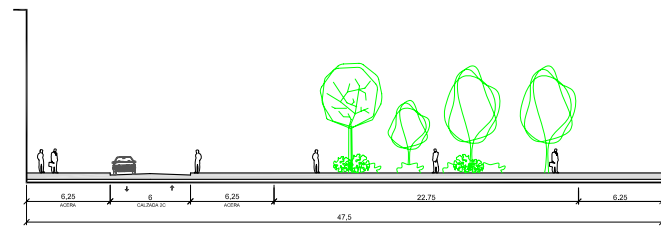
RED LOCAL ACCESO (18,50 m.) - SECCIÓN 16



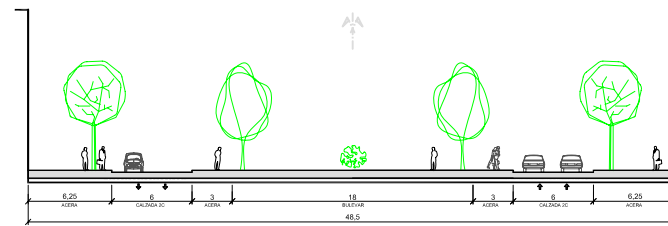
RED LOCAL ACCESO (11,5 m.) - SECCIÓN 16'



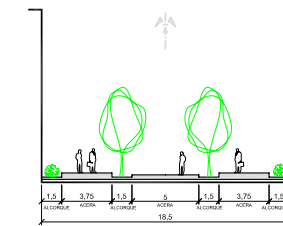
RED LOCAL ACCESO (18.50 m.) - SECCIÓN 17



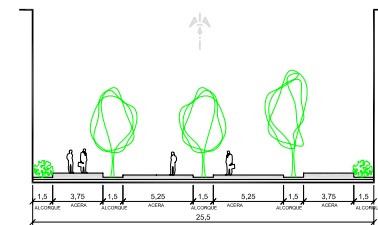
RED LOCAL ACCESO (47.50 m.) - SECCIÓN 17'



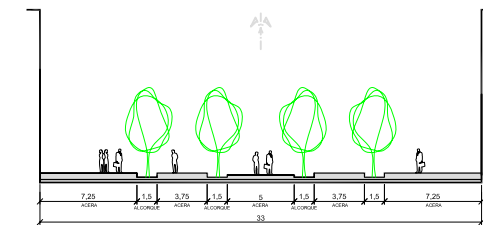
RED LOCAL ACCESO (48.50 m.) - SECCIÓN 18



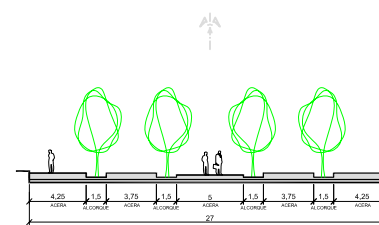
RED LOCAL ACCESO (18.50 m.) - SECCIÓN 19
TRÁFICO RESTRINGIDO



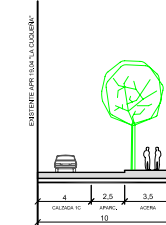
RED LOCAL ACCESO (25.50 m.) - SECCIÓN 19'
TRÁFICO RESTRINGIDO



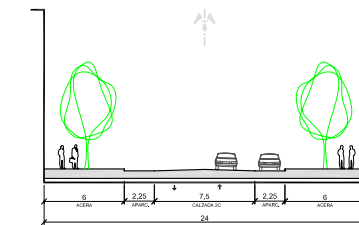
RED LOCAL ACCESO (33 m.) - SECCIÓN 20
TRÁFICO RESTRINGIDO



RED LOCAL ACCESO (27 m.) - SECCIÓN 21
TRÁFICO RESTRINGIDO



SECCIÓN 22 - (10m.)



RED LOCAL ACCESO (24 m.) - SECCIÓN 23